



# ZIELONY WROCŁAW

## bieg na orientację

Park jakiego nie znasz... las we Wrocławiu... miejsca o których 99% Wrocławian nie ma pojęcia... – czy to brzmi nierealnie?

Wrocław to wyśmienite miejsce do uprawiania rekreacji ruchowej na łonie natury, dlatego poznaj nasze miasto od zielonej strony, razem z nami.

**ZIELONY WROCŁAW** to:

1. Cykl imprez w biegu na orientację w obrębie naszego miasta, gdzie dojedziesz komunikacją publiczną.
2. Czas spędzony w najzdrowszych miejscach jakie można znaleźć we Wrocławiu.
3. Pokonywanie własnych niedoskonałości.
4. Możliwość rywalizacji z medalistami Mistrzostw Świata.
5. Szerzenie EKO-Świadomości.

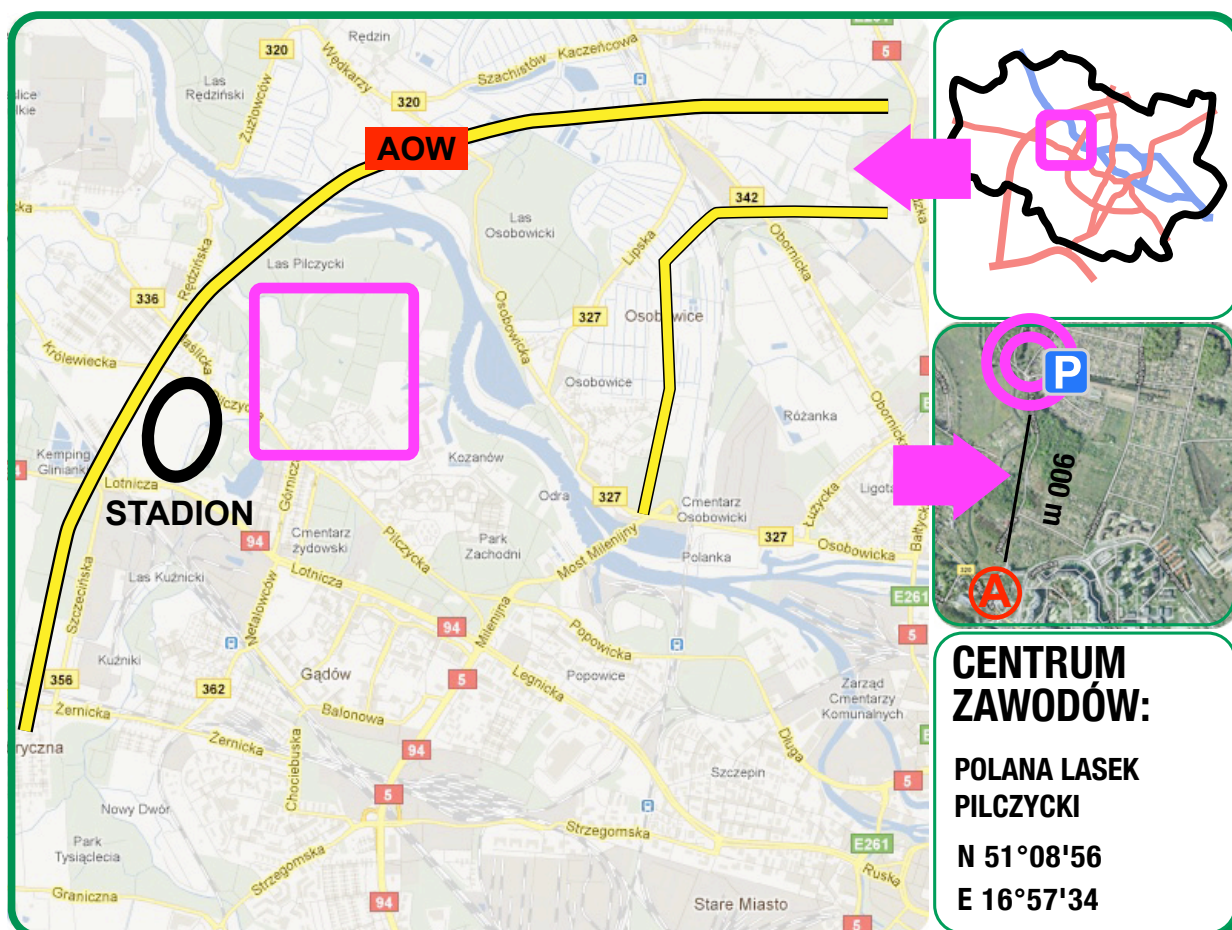
Mało? Możemy wymienić jeszcze sto rzeczy dla których warto być częścią ZIELONEGO WROCŁAWIA, ale pozwolimy Ci samemu je odkryć...

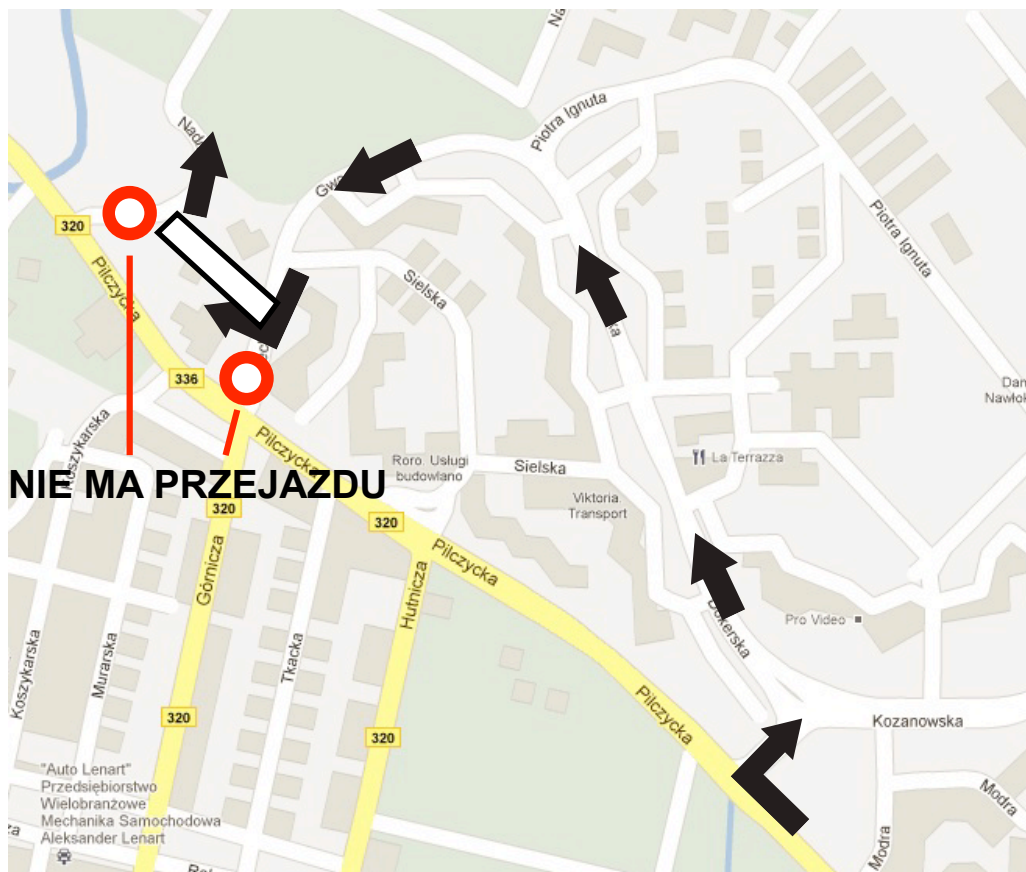
# BIULETYN

## ETAP 6 - 18.10.2011

### 1. CENTRUM ZAWODÓW:

Centrum znajduje się na polanie w lasu Pilczyckim przy działkach. Możliwy dojazd autem, większe pojazdy mogą mieć problem z dojazdem z powodu bardzo dziurawej drogi.





**UWAGA:** Z powodu budowy linii tramwajowej na stadion, dojazd do centrum zawodów może być utrudniony. Jak widać na powyższej mapce dwie najkrótsze drogi dojazdu są zamknięte dla ruchu, a najdogodniejszy dojazd jest ulicą Dokerską naokoło. Prosimy zapoznać się ze szczegółami dojazdu.

## 2. TERMIN:

**18.10.2011 - wtorek**

Biuro zawodów będzie czynne w godz. 16:15-16:45 **(tylko do godz.16:45 !!!)**

## 3. START i META:

**Minuta "00" godz. 17:15**

Ostatni etap Zielonego Wrocławia zostanie rozegrany w formie **startu masowego**.

Zawodnicy wszystkich kategorii startują równocześnie o godzinie 17:15.

O godzinie 17:00 boksy startowe zostaną otwarte.



## 4. TEREN ZAWODÓW:

Lasek Pilczycki

Zawody zostaną rozegrane na terenie Lasku Pilczyckiego. Teren o dużej liczbie małych form rzeźby z niewielkim przewyższeniem. Charakteryzują się bogatą siecią dróg. Przebieżność terenu w większości utrudniona. Teren podobny do Lasku Rędzińskiego z poprzedniego etapu.

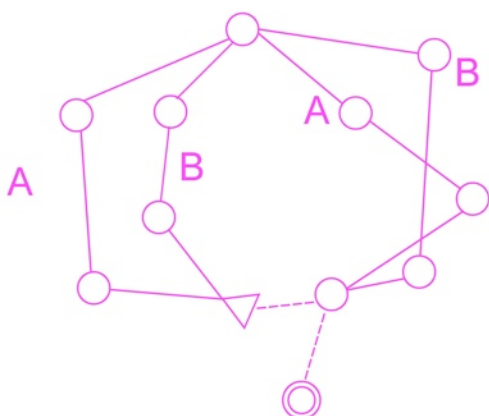
## 5. FORMA ZAWODÓW:

Start Masowy

Każdy z zawodników będzie miał do pokonania dwie pętle. W związku z tym będzie obowiązkowy przebieg przez centrum zawodów.

Kody punktów kontrolnych wraz z opisami na mapie dla wszystkich tras.

Poniżej system rozbić dla tras A, B, C:



## 6. MAPA:

"Lasek Pilczycki 2011"

Skala: 1:5000, e - 2 m

Autor: Wojciech Dwojak, Wojciech Kowalski, Kalikst Sobczyński, Remigiusz Widziewicz

Aktualizacja: wrzesień 2011

## 7. TRASY:

<b>A</b>	ELITA	4000 m
<b>B</b>	TRUDNA	3000 m
<b>C</b>	NAJŁATWIEJSZA	2000 m
<b>D</b>	REKREACYJNA	500 m

*długość może ulec zmianie*

## 8. PUNKTY KONTROLNE:

Stacje SI przymocowane do małych lampionów, w niektórych miejscach na stojakach.

## 9. WYNIKI:

Wyniki ogłoszone będą do 24 godzin po zakończeniu zawodów na stronie [www.bno.pl](http://www.bno.pl)

## 10. ZGŁOSZENIA:

Zgłoszenia prosimy przysyłać na adres: [mayasov-k@bno.pl](mailto:mayasov-k@bno.pl)

Termin zgłoszeń upływa w **niedzielę 16.10 o godzinie 20:00**

W ZGŁOSZENIACH NALEŻY PODAĆ:

1. IMIĘ I NAZWISKO
2. ROK URODZENIA
3. NUMER CHIPA, EWENTUALNIE CHĘĆ WYPOŻYCZENIA
4. TRASĘ W KTÓREJ SIĘ STARTUJE

Opłata startowa za jeden etap:

Zgłoszenie w terminie: **brak opłaty**

Zgłoszenie po terminie: **10 zł/osoba**

Wypożyczenie chipa : **2 zł/za etap**

**UWAGA:** Na zawody nie będą drukowane dodatkowe mapy, dlatego osoby, które nie dokonały zgłoszenia mogą nie dostać mapy na starcie.

**UWAGA:** Osoby, które dokonały zgłoszenia, ale wiedzą, że nie przyjadą na zawody prosimy o przesłanie informacji o tym na [mayasov-k@bno.pl](mailto:mayasov-k@bno.pl)

## 11. PARTNERZY:

**Wrocław** miasto spotkań



Czas kupić karte Sport Ident?  
Zapraszamy do sklepu



Złapała Cię kontuzja?  
Spokojnie ręce Artura Cię wyleczą