

ZIELONY WROCŁAW

bieg na orientację

**BIULETYN
ETAP 3
17.06.2014**



THE WORLD GAMES
WROCŁAW 2017

**BIEG NA ORIENTACJĘ
TO JEDNA Z DYSCYPLIN
THE WORLD GAMES**

1. LOKALIZACJA

Centrum zawodów - znajduje się w Młodzieżowym Centrum Sportu na ul. Wiaduktowej 5 (przy boisku Orlik).
Parking - wzdłuż ul. Wiaduktowej.

WROCŁAW

CENTRUM ZAWODÓW

PARK BROCHOWSKI
N 51°03'53
E 17°04'23

jakdojade.pl
NAWIGACJA W KOMUNIKACJI MIEJSKIEJ
Kliknij na baner, aby dowiedzieć się jak dojechać do Centrum Zawodów komunikacją miejską

Kliknij tutaj, aby przejść do dokładnej mapy dostępnej na stronie www

Informacje wzdłuż tego paska będą się zmieniać w kolejnych Biuletynach / Informacje

Organizator:



Dolnośląski
Związek
Orientacji
Sportowej

Partnerzy:



Wrocław

miasto spotkań

2. TERMIN

17.06.2014 - wtorek

Biuro zawodów czynne w godzinach 17.15-18.00.

3. PROGRAM ZAWODÓW

17:15-18:00	Działalność Biura Zawodów
18:00	Start
19:45	Koniec zawodów

4. START I META

Minuta 00 – godz. 18.00

Rozgrzewka możliwa tylko na terenie Młodzieżowego Centrum Sportu
Przypominamy o „podbiciu” stacji START, po wystartowaniu.

Sczytanie chipa SI będzie można dokonać tylko w centrum zawodów. Dlatego po podbiciu puszki meta prosimy niezwłocznie udać się do biura zawodów.

5. CENTRUM ZAWODÓW

CZ znajduje się terenie ośrodka Młodzieżowego Centrum Sportu, gdzie jest dostęp do szatni.
W centrum zawodów będzie dostęp do toalet.

Parkingi rozlokowane wzdłuż ul. Wiaduktowej.

CZ (szatnie, toalety i strefa rozgrzewki) od startu i mety oddziela ruchliwa droga.
Prosimy o zachowanie szczególnej ostrożności przy jej przekraczaniu!

6. FORMA ZAWODÓW

Klasyczna trasa z punktami po kolei.
Na mapie w skali 1:4000 będzie dodatkowo powiększony fragment w skali 1:500 (labirynt z żywoplotu), aby ułatwić czytanie mapy.
Kody punktów kontrolnych wraz z opisami na mapie dla wszystkich tras.
Limit czasowy dla wszystkich tras wynosi **45 minut**.



7. MAPA

Park Brochowski

Skala **1:4000** i **1:500**


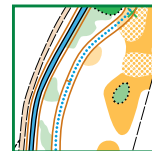
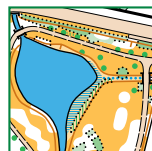
Warstwiec co **2m**

Autor: Adrian Kopczyński

Format mapy: A4

Aktualizacja: VI.2014

Mapy wykonane wg. przepisów **ISSOM 2007**



8. PUNKTY KONTROLNE

Stacje SI przymocowane do małych lampionów, w niektórych miejscach na stojakach. Opisy punktów tylko na mapach. Obowiązują kody PK umieszczone na stacjach SI.

9. TEREN ZAWODÓW i UBIÓR

Park Brochowski	
Typ terenu	Typowy teren parku miejskiego, część trasy będzie przebiegać po terenie labiryntu, który zaaranżowany jest z żywopłotów.
Roślinność	Parkowa z miejscami utrudnioną przebieżnością (gęstwiny, krzewy, żywopłoty).
Przebieżność	Bardzo dobra
Ubiór	Buty: Zalecane obuwie krosowe. Reszta ubioru: Zalecamy typowy ubiór do biegu parkowego, na krótko.

10. TRASY

Trasa	Długość	PK	Opis	Autor: Damian Becmer, Szymon Sosenko
A	2000 m	25	Elita	- najdłuższa i najtrudniejsza trasa - dla wyczynowców
B	1500 m	20	Trudna	- dla wprawionych w boju, ale wciąż na początku drogi
C	1000 m	15	Łatwa	- dla początkujących, to może być Twoja pierwsza trasa
MIX	1300 m	19	Średnia	- dla drużyn do 5 osób, którzy w nocnych zmaganiach poczują się pewniej w grupie.
D	600 m	6	Rekreacyjna	- dla dzieci, rodziców z dziećmi, w sam raz na spacer z mapą

Trasa MIX jest skierowana głównie do osób początkujących, które swoje pierwsze kroki w świecie orientacji wolą stawiać w towarzystwie, czy to przyjaciół, rodzeństwa, kogoś bardziej doświadczonego.

Jednym słowem **trasa MIX jest otwarta na wszelkie kombinacje** bez względu na wiek, płeć, umiejętności.

Jedynym ograniczeniem jest limit maksymalnie 5 osób w jednej drużynie.

Drużynie przypisany jest jeden chip, a co ważne każdy zawodnik w drużynie dostaje swoją mapę. **To wszystko w cenie 8 zł + ew. 2 zł za wypożyczenie karty SI za jedną drużynę.**

Na trasę D nie obowiązują zgłoszenia. Jest to rekreacyjna trasa, w której wystartować może każdy, w każdym momencie. Trasę pokonuje się bez wykorzystania systemu elektronicznego, w związku z tym nie jest liczony czas i nie będą publikowane wyniki. Mapy na trasę D będą do pobrania w Biurze Zawodów oraz na starcie.

11. WYNIKI

Wyniki ogłoszone będą do 24 godzin po zakończeniu zawodów na stronie www.bno.pl

12. ANKIETA

Do wszystkich osób, które wzięły zgłosiły się do startu w etapie, wysłana będzie drogą mailową ankieta. Ankieta ma na celu poprawę jakości zawodów, a jej wypełnienie jest dobrowolne.

13. ZGŁOSZENIA/PŁATNOŚĆ

Organizator:



Dolnośląski
Związek
Orientacji
Sportowej

Partnerzy:



Wrocław

miasto spotkań

ZGŁOSZENIA	ZGŁOSZENIA PRZEZ FORMULARZ ZGŁOSZENIOWY	ZGŁOSZENIA PRZEZ MAIL bno.wroclaw@gmail.com
Termin zgłoszeń przez formularz upływa w niedzielę przed etapem, o godzinie 24:00, po tym terminie formularz zostanie zamknięty, potem możliwe dogłaszanie się przez e-maila.	1. Wejdź na stronę http://bno.pl/index.php?w=zielony_wroclaw 2. Wybierz formularz zgłoszeniowy adekwatny do etapu. 3. Wypełnij dane i prześlij. 4. Swoje zgłoszenie będziesz mógł sprawdzić na liście zgłoszonych	W treści maila prosimy podać: 1. Imię i Nazwisko 2. Klub 3. Rok urodzenia 4. Numer chipa lub chęć wypożyczenia 5. Trasę na której startuje (A, B lub C)
do niedzieli (godz. 24) przed zawodami	8 zł	12 zł
po niedzieli	formularz zamknięty	15 zł
Wypożyczenie chipa SI Opłata za zgubienie chipa SI organizatora wynosi 150 zł.		2 zł

PŁATNOŚĆ:

Lp	OPCJA	KORZYŚCI
1	PŁATNOŚĆ W BIURZE ZAWODÓW dotychczasowy sposób płatności	+ płatność w dniu zawodów, na miejscu,
2	PŁATNOŚĆ PRZELEWEM 87 1160 2202 0000 0002 3017 7716 Dolnośląski Związek Orientacji Sportowej 50-529 Wrocław; ul. Borowska 1-3 w tytule prosimy podać imię i nazwisko, klub, trasę. Termin płatności do 15.06.2014, godz. 24	+ możliwość przybycia do Centrum Zawodów w dowolnie wybranym momencie, + możliwość odebrania chipa SI, po godzinach pracy biura (w miejscu czytania chipa SI), + brak konieczności stania w kolejce do biura,

14. UWAGI

- organizator zawodów nie ponosi odpowiedzialności materialnej za rzeczy zaginione podczas zawodów,
- w biurze będzie możliwość zdeponowania na czas biegu cennych rzeczy (na własną odpowiedzialność),
- zawodnicy ubezpieczają się we własnym zakresie,
- informacje odnośnie zawodów dostępne na stronie www.bno.pl

Organizator:



Dolnośląski
Związek
Orientacji
Sportowej

Partnerzy:



Wrocław

miasto spotkań