

WNOF 13

WROCŁAW NIGHT

O-FIGHT



BIULETYN - ETAP 1 - 04.12.2012

1. LOKALIZACJA

Centrum zawodów - znajduje się na terenie stadionu sportowego Młodzieżowego Centrum Sportu przy ulicy Sołtysowickiej. Dojście z przystanku autobusowego 116, 119 - **450 m**. Dojście nie będzie oznakowane.

Parking - Samochody można parkować wzdłuż ulicy Sołtysowickiej.

WROCŁAW

CENTRUM ZAWODÓW

LASEK
SOŁTYSOWICKI

N 51°09'08
E 17°04'36

Kliknij tutaj, aby przejść do dokładnej mapy dostępnej na stronie www

2. TERMIN

04.12.2012 - wtorek

Biurow zawodów czynne w godzinach 17.15-17.45.

Organizator:



Dolnośląski
Związek
Orientacji
Sportowej

Partnerzy:



Media:



młodzieżowe
centrum
informacji
i rozwoju

3. START i META

Minuta "00" godz. 18:00

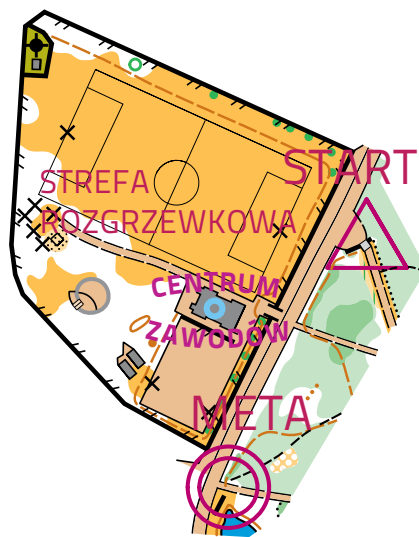
Start znajduje się około 70 m od centrum zawodów. Meta znajduje się w odległości ok 100 m od centrum zawodów.

UWAGA! Zarówno w drodze na start jak i z mety do centrum zawodów zawodnicy będą pokonywać ulicę Sołtysowicką. Prosimy zachować ostrożność.

Przypominamy o „podbiciu” stacji START, po wystartowaniu.

Sczytanie chipa SI będzie można dokonać tylko w centrum zawodów. Dlatego po podbiciu puszki meta prosimy niezwłocznie udać się do biura zawodów.

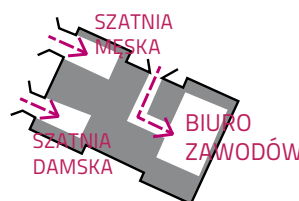
Rozgrzewka możliwa tylko na terenie MCS. Obowiązuje zakaz wchodzenia do lasu.



4. CENTRUM ZAWODÓW

Centrum Zawodów znajduje się w budynku gospodarczym.

Możliwe będzie skorzystanie z szatni, toalety, natrysków oraz pozostawienie rzeczy w biurze zawodów.



5. FORMA ZAWODÓW

Klasyczna trasa z punktami po kolei.

Start interwałowy dla tras A, B, C co 1 minutę.

Kody punktów kontrolnych wraz z opisami na mapie dla wszystkich tras.

Limit czasowy dla wszystkich tras wynosi **75 minut**.

6. MAPA

Lasek Sołtysowicki

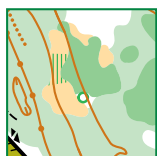
Skala 1:5000

Warstwicze co 2m

Autor: Wojciech Dwojak

Aktualizacja: XI.2012 (całkowicie nowa mapa, w terenie, w którym wcześniej nie było mapy)

Mapy wykonane wg. przepisów [ISSOM 2007](#)



Na mapach zostanie wykorzystany symbol **Crossing point**, który wskazywał będzie dwa miejsca w których można przejść przez rzeczkę.

7. PUNKTY KONTROLNE

Stacje SI przymocowane do małych lampionów, w niektórych miejscach na stojakach.

8. TEREN ZAWODÓW i UBIÓR

Lasek Sołtysowicki	
Typ terenu	Teren składa się z dwóch części. W części południowej występuje teren parkowy, z bogatą siecią dróg. W części północnej występuje regularny las, z ubogą siecią dróg. Występują liczne tereny podmokłe.
Roślinność	Las gęsto porośnięty. W części północnej występują jeżyny.
Przebieżność	W większości las o utrudnionej przebieżności, w części północnej występują polany.
Ubiór	Buty: Zalecane obuwie krosowe. Reszta ubioru: Zalecany ubiór długie spodnie i rękaw. Ze względu na bogate posycie, sprzęt może ulec uszkodzeniu.

ZALECAMY

Organizator:



Dolnośląski Związek Orientacji Sportowej

Partnerzy:



Media:



młodzieżowe centrum informacji i rozwoju

9. TRASY

Trasa	Długość	PK	Opis	Autor: Wojciech Dwojak
A	3200 m	19	Elita	- najdłuższa i najtrudniejsza trasa - dla wyczynowców
B	1900 m	15	Trudna	- dla wprawionych w boju, ale wciąż na początku drogi
C	1300 m	10	Łatwa	- dla początkujących, to może być Twoja pierwsza trasa
D	600 m	4	Rekreacyjna	- dla dzieci, rodziców z dziećmi, w sam raz na spacer z mapą

10. WYNIKI

Wyniki ogłoszone będą do 24 godzin po zakończeniu zawodów na stronie www.bno.pl

11. ZGŁOSZENIA

ZGŁOSZENIA	ZGŁOSZENIA PRZEZ FORMULARZ ZGŁOSZENIOWY	ZGŁOSZENIA PRZEZ MAIL bno.wroclaw@gmail.com
Termin zgłoszeń przez formularz upływa w niedzielę przed etapem, o godzinie 24:00, po tym terminie formularz zostanie zamknięty, potem możliwe dogłaszanie się przez e-maila.	1. Wejdź na stronę http://bno.pl/index.php?w=wnof13 2. Wybierz formularz zgłoszeniowy adekwatny do etapu. 3. Wypełnij dane i prześlij. 4. Swoje zgłoszenie będziesz mógł sprawdzić na liście zgłoszonych	W treści maila prosimy podać: 1. Imię i Nazwisko 2. Klub 3. Rok urodzenia 4. Numer chipa lub chęć wypożyczenia 5. Trasę na której startuje (A, B lub C)
do niedzieli (godz. 24) przed zawodami	8 zł	12 zł
po niedzieli	formularz zamknięty	15 zł

Wypożyczenie chipa SI	2 zł
------------------------------	-------------

Opłata za zgubienie chipa SI organizatora wynosi 150 zł.

Płatność dokonuje się w Biurze Zawodów, w dniu startu.

UWAGA: Na zawody nie będą drukowane dodatkowe mapy, dlatego osoby, które nie dokonały zgłoszenia mogą nie dostać mapy na starcie.

UWAGA: Osoby, które dokonały zgłoszenia, ale wiedzą, że nie przyjadą na zawody prosimy o przesłanie informacji o tym na bno.wroclaw@gmail.com

UWAGA: W celu usprawnienia dokonywania zapisów w dniu zawodów w centrum zawodów. Osoby, które chcą zmienić numer karty SI będą obsługiwane na końcu kolejki. Prosimy więc o dokładne zastanowienie się przed podaniem numeru SI w zgłoszeniu.

12. ANKIETA

Do wszystkich osób, które wzięły zgłosiły się do startu w etapie, wysłana będzie drogą mailową ankieta. Ankieta ma na celu poprawę jakości zawodów, a jej wypełnienie jest dobrowolne.

Organizator:



Dolnośląski
Związek
Orientacji
Sportowej

Partnerzy:



Media:



młodziżowe
centrum
informacji
i rozwoju